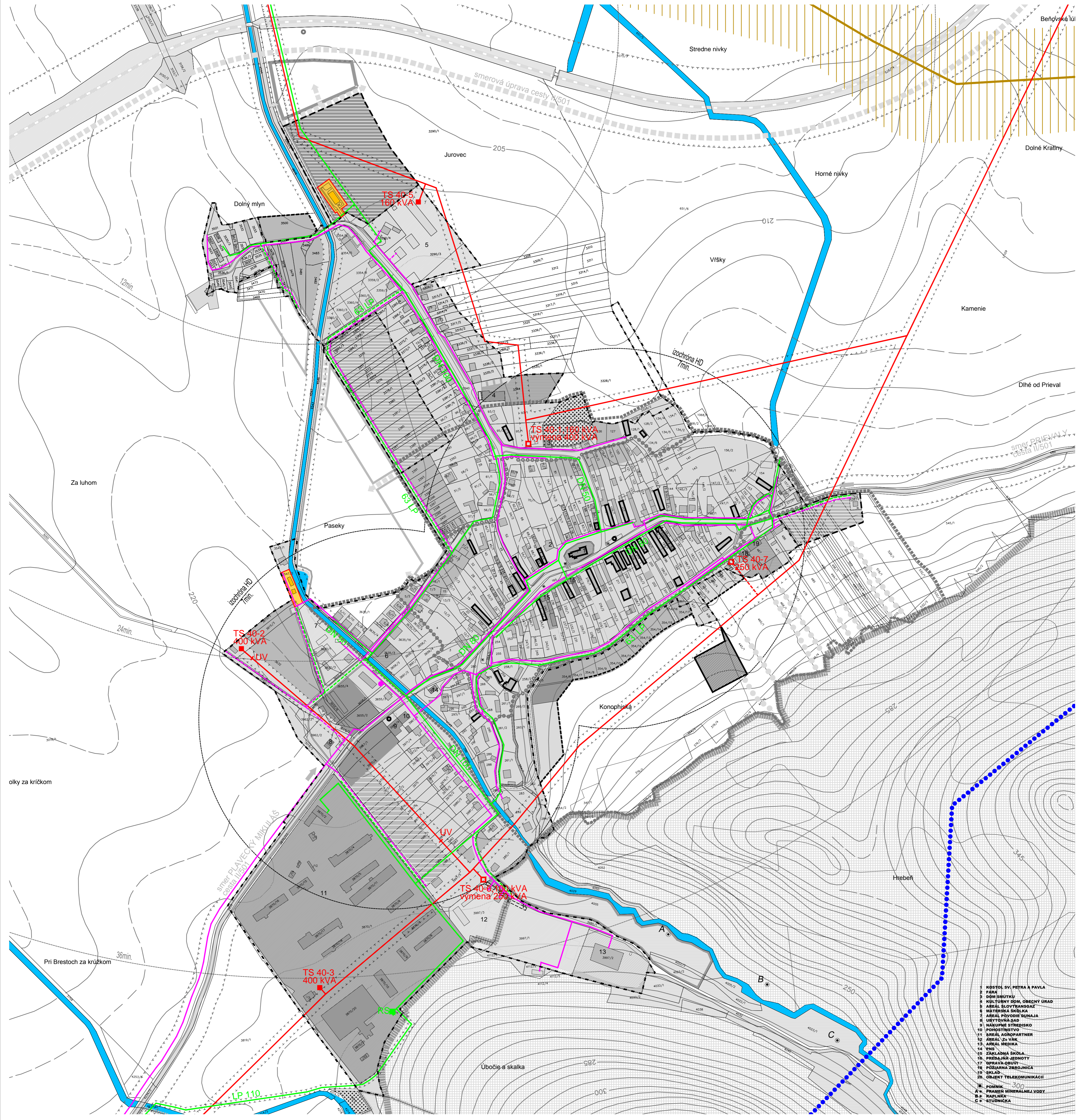




ÚZEMNÝ PLÁN OBCE PLAVECKÝ PETER - ČISTOPIS

VÝKRES RIŠENIA VEREJNÉHO TECHNICKÉHO VYBAVENIA - ZÁSOBOVANIE ENERGIAMI, TELEKOMUNIKÁCIE



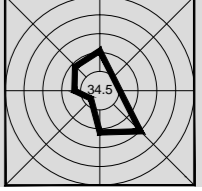
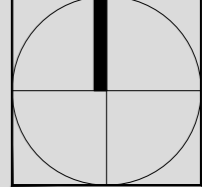
STAV	NÁVRH	VÝHLAD	LEGENDA
---	---	---	HRANICA ZASTAVANÉHO ÚZEMIA K 1.1.1990
---	---	---	HRANICA ZASTAVANÉHO ÚZEMIA
---	---	---	HRANICA PAMIAJKOVEJ REZERVÁCIE
---	---	---	OCHRANNÉ PÁSMO PAMIAJKOVEJ REZERVÁCIE
---	---	---	PHO VODNÉHO ZDROJA 2'
---	---	---	ZASTAVANÉ ÚZEMIE
---	---	---	PLOCHY TECHNICKÉJ INFRAŠTRUKTÚRY
---	---	---	VODNÉ PLOCHY A TOKY

STAV	NÁVRH	VÝHLAD	LEGENDA
---	---	---	ELEKTRICKÉ VEDENIE 22kV
---	---	---	TRAFOSTANICA
---	---	---	TRANZITNÝ PLYNOVOD
---	---	---	STL PLYNOVOD
---	---	---	REGULAČNÁ STANICA VTL
---	---	---	TELEKOMUNIKAČNÁ SIET'
---	---	---	OCHRANNÉ PÁSMO VVTL PLYNOVODU
---	---	---	OCHRANNÉ PÁSMO VŠETKYCH DRUHOV



ING M. KRUMPOLCOVÁ
 ING V. KRUMPOLEC
 ING ARCH V. VODNÝ
 ING ARCH J. KRUMPOLEC

ING ARCH P. DEREVENEC
 ING A. DEREVENCOVÁ
 PhDr. L. SKRAK
 ING J. KRÁLIK CSc



KUCHYŇA
 ČÍSLO VÝKRESU
 1/2
6
 zmenšené
 M 1 : 2 880