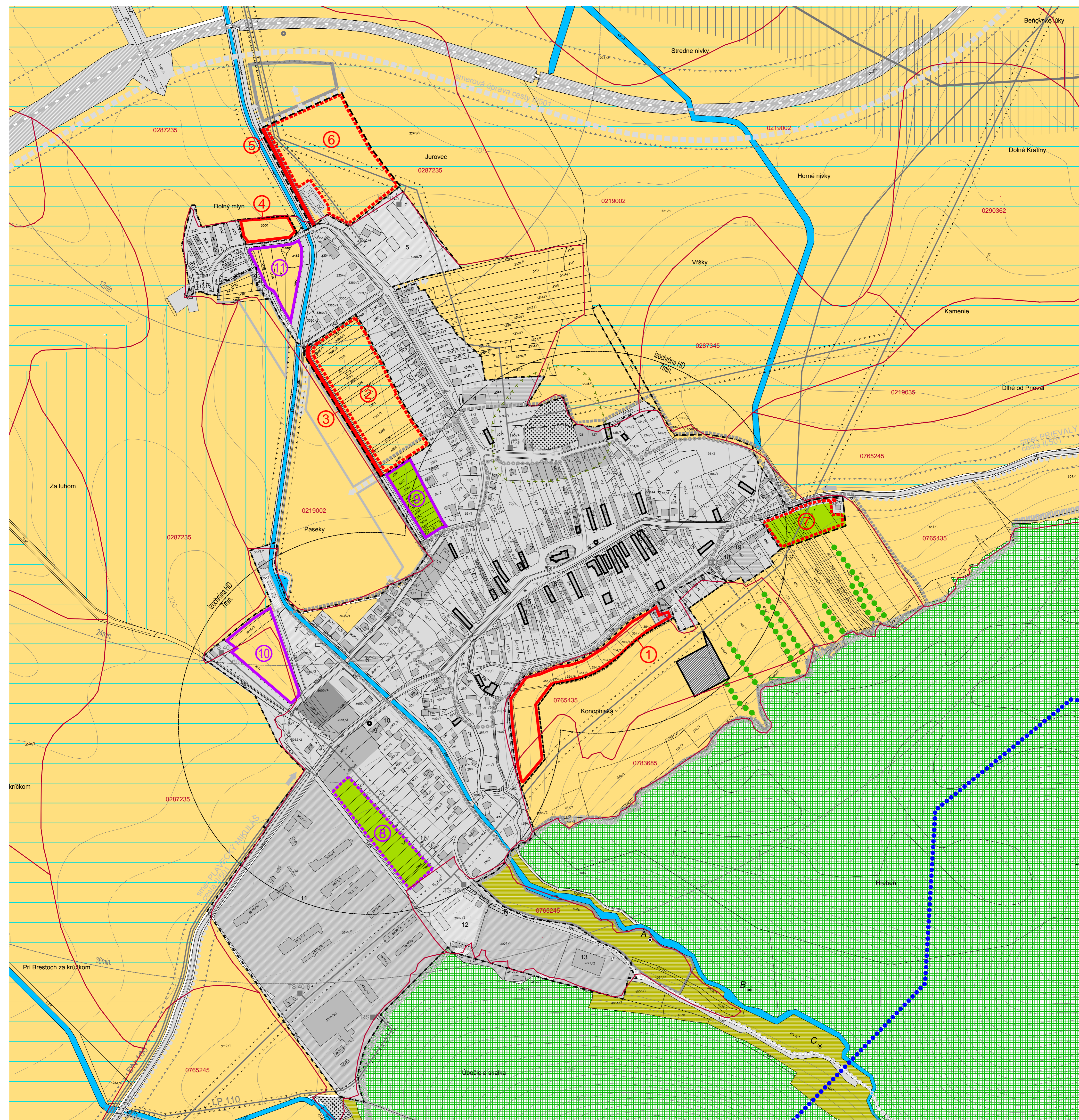



ÚZEMNÝ PLÁN OBCE PLAVECKÝ PETER - ČISTOPIS

PERSPEKTÍVNE POUŽITIE POĽNOHOSPODÁRSKEJ PŮDY

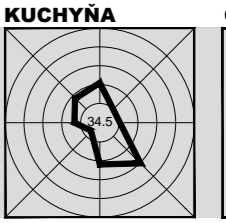
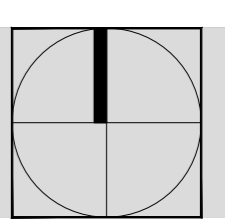


STAV	NÁVRH	VÝHLAD	LEGENDA
— — — — —	— — — — —	— — — — —	HRANICA ZASTAVANÉHO ÚZEMIA K 1.1.1990
— — — — —	— — — — —	— — — — —	HRANICA ZASTAVANÉHO ÚZEMIA
○ ○ ○ ○ ○	○ ○ ○ ○ ○	○ ○ ○ ○ ○	HRANICA PAMIAKOVEJ REZERVÁCIE
— — — — —	— — — — —	— — — — —	OCHRANNÉ PÁSMO PAMIAKOVEJ REZERVÁCIE
■ ■ ■ ■ ■	■ ■ ■ ■ ■	■ ■ ■ ■ ■	ZASTAVANÉ ÚZEMIE
— — — — —	— — — — —	— — — — —	PRIESTOR PERSPEKTÍVNEHO ODŇATIA MIMO ZASTAVANÉHO ÚZEMIA (LÍNOVÝ)
— — — — —	— — — — —	— — — — —	PRIESTOR PERSPEKTÍVNEHO ODŇATIA MIMO ZASTAVANÉHO ÚZEMIA (PLOŠNÝ)
— — — — —	— — — — —	— — — — —	PRIESTOR PERSPEKTÍVNEHO ODŇATIA V ZASTAVANOM ÚZEMÍ (PLOŠNÝ)
③ ③	③ ③	③ ③	PORADOVÉ ČÍSLO ODŇATIA MIMO ZASTAVANÉHO ÚZEMIA
⑥ ⑥	⑥ ⑥	⑥ ⑥	PORADOVÉ ČÍSLO ODŇATIA V ZASTAVANOM ÚZEMÍ
— — — — —	— — — — —	— — — — —	ZÁVLAHY
— — — — —	— — — — —	— — — — —	ODVODNENIE
0287235	0287235	0287235	BPEJ
■ ■ ■ ■ ■	■ ■ ■ ■ ■	■ ■ ■ ■ ■	LESY
■ ■ ■ ■ ■	■ ■ ■ ■ ■	■ ■ ■ ■ ■	LŮKY A PASIENKY
■ ■ ■ ■ ■	■ ■ ■ ■ ■	■ ■ ■ ■ ■	POLNOHOSPODÁRSKA PŮDA
— — — — —	— — — — —	— — — — —	VODNÉ PLOCHY A TOKY
● ● ● ● ●	● ● ● ● ●	● ● ● ● ●	PHO VODNÉHO ZDROJA 2'



ING M. KRUMPOLCOVÁ
ING V. KRUMPOLEC
ING ARCH V. VODNÝ
ING ARCH J. KRUMPOLEC

ING ARCH P. DEREVENEC
ING A. DEREVENCOVÁ
PhDr. L. SKRAK
ING J. KRÁLIK CSc



KUCHYŇA
ČÍSLO VÝKRESU
7
zmenšené
M 1 : 2 880