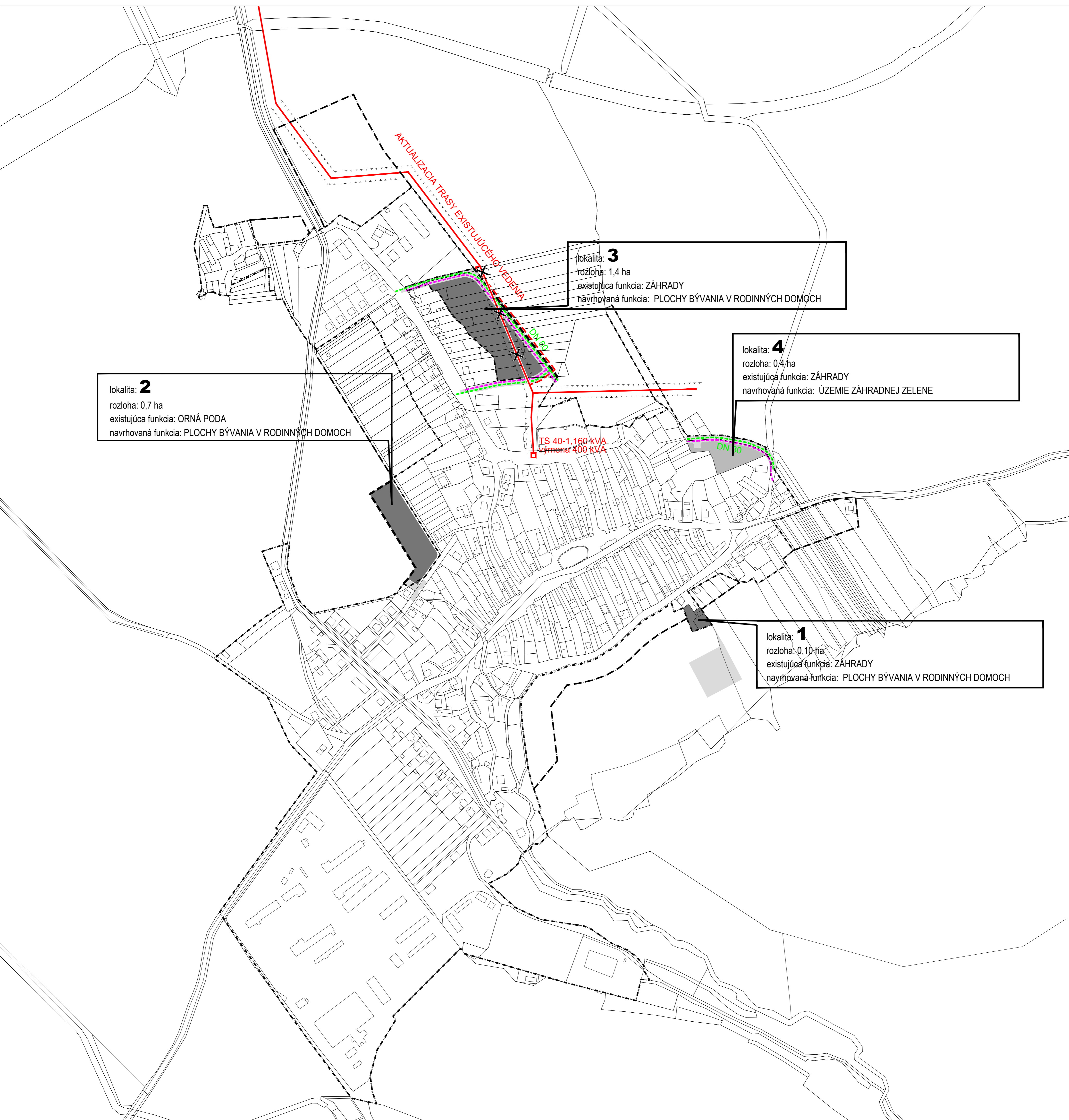



ÚZEMNÝ PLÁN OBCE PLAVECKÝ PETER - ZMENY A DOPLNKY č.1 - ČISTOPIS

VÝKRES RIEŠENIA VEREJNÉHO TECHNICKÉHO VYBAVENIA - ZÁSOBOVANIE ENERGIAMI, TELEKOMUNIKÁCIE

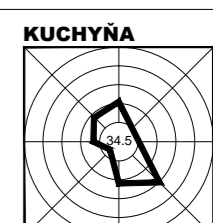
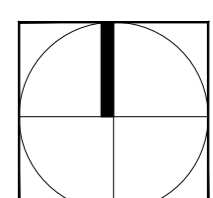


STAV	NÁVRH	VÝHLAD
-----	-----	HRANICA ZASTAVANÉHO ÚZEMIA K 1.1.1990
-----	-----	HRANICA ZASTAVANÉHO ÚZEMIA (ÚPN-O 2006)
-----	-----	HRANICA ZASTAVANÉHO ÚZEMIA
-----	-----	PLOCHY BÝVANIA V RODINNÝCH DOMOCH
-----	-----	ÚZEMIE ZÁHRADNEJ ZELENÉ
-----	-----	KRAJINNÁ ZELEŇ
-----	-----	ELEKTRICKÉ VEDENIE 22kV
-----	-----	ELEKTRICKÉ VEDENIE 22kV NA ZRUŠENIE
-----	-----	TRAFOSTANICA NA VÝMENU
-----	-----	STL PLYNOVOD
-----	-----	TELEKOMUNIKÁCIE
-----	-----	OCHRANNÉ PÁSMO VŠETKÝCH DRUHOV

SCHVAĽOVACIA DOLOŽKA

SCHVAĽOVACÍ ORGÁN
OBCENÉ ZASTUPITEĽSTVO V OBCI PLAVECKÝ PETER
 ČÍSLO UZNESENIA 20/2016
 DÁTUM SCHVÁLENIA 2.5.2016

STAROSTKA OBCE
MGR. JOZEFÍNA BARTOŇOVÁ



ČÍSLO VÝKRESU
 1/2
6
 zmenšené
 M 1 : 2 880