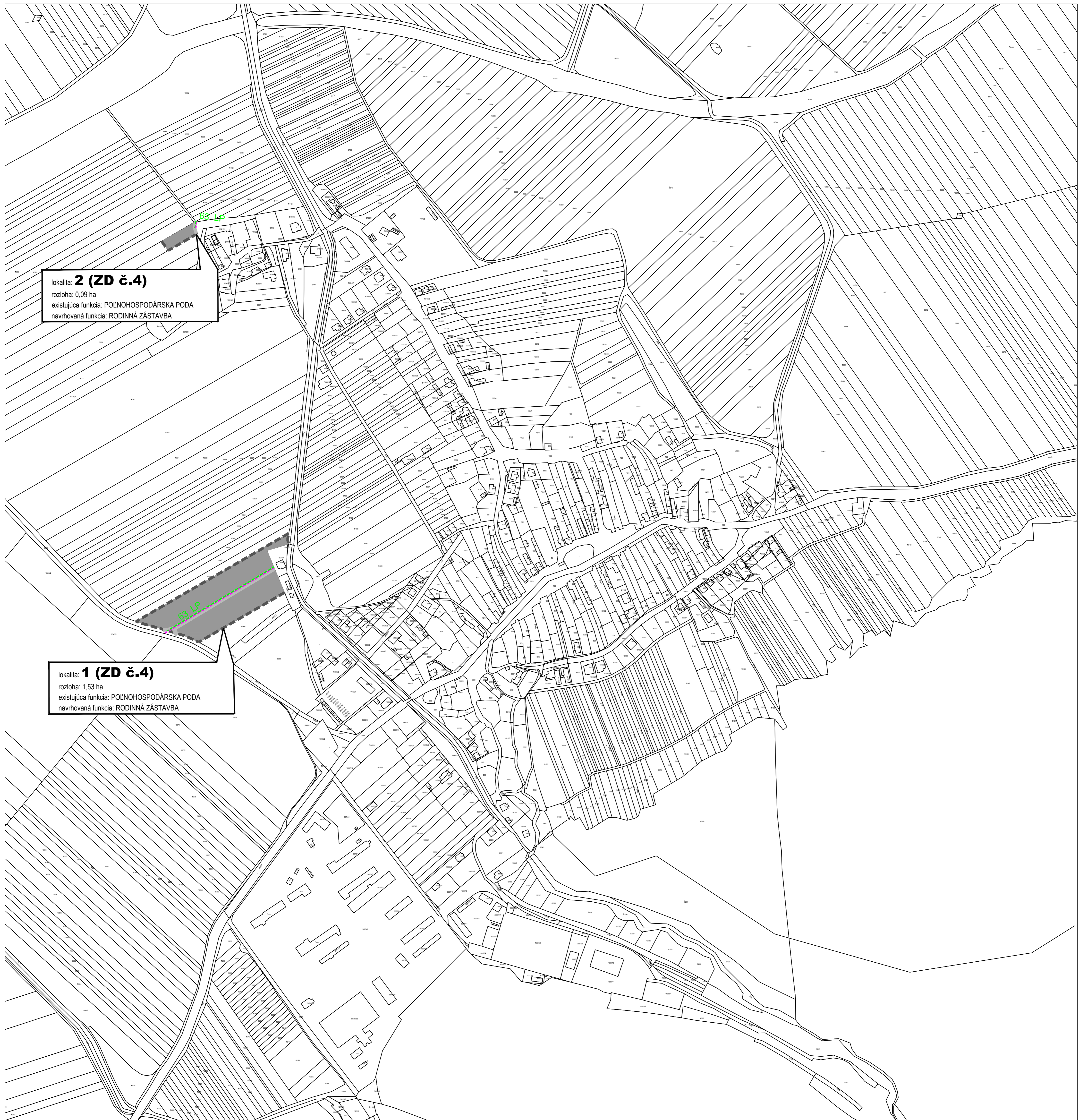


# ÚZEMNÝ PLÁN OBCE PLAVECKÝ PETER - ZMENY A DOPLNKY č.4 - ČISTOPIS

VÝKRES RIEŠENIA VEREJNÉHO TECHNICKÉHO VYBAVENIA - ZÁSOBOVANIE ENERGIAMI, TELEKOMUNIÁCIE



lokalita: **2 (ZD č.4)**  
rozloha: 0,09 ha  
existujúca funkcia: POLNOHOSPODÁRSKA PODA  
navrhovaná funkcia: RODINNÁ ZÁSTAVBA

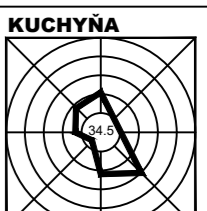
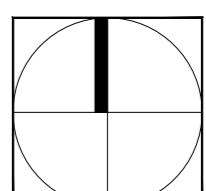
lokalita: **1 (ZD č.4)**  
rozloha: 1,53 ha  
existujúca funkcia: POLNOHOSPODÁRSKA PODA  
navrhovaná funkcia: RODINNÁ ZÁSTAVBA

STAV	NÁVRH I. ETAPA II. ETAPA	VÝHLAD	
			HRANICA KATASTRA
			HRANICA ZASTAVANÉHO ÚZEMIA K 1.1.1990
			HRANICA ZASTAVANÉHO ÚZEMIA
			RODINNÁ ZÁSTAVBA
			LOKÁLNY CESTNÝ SYSTÉM
			LOKÁLNY CESTNÝ SYSTÉM pošie trasy a prepojenia
			STL PLYNOVOD
			TELEKOMUNIKAČNÁ SIET

## SCHVAĽOVACIA DOLOŽKA

SCHVAĽOVACÍ ORGÁN  
OBECNÉ ZASTUPITEĽSTVO V OBCI PLAVECKÝ PETER  
ČÍSLO UZNESENIA 137/2025  
DÁTUM SCHVÁLENIA 27.08.2025

STAROSTKA OBCE  
MGR. JOZEFÍNA BARTOŇOVÁ



ČÍSLO VÝKRESU  
1/2  
**6**  
zmenšené  
M 1 : 2 880