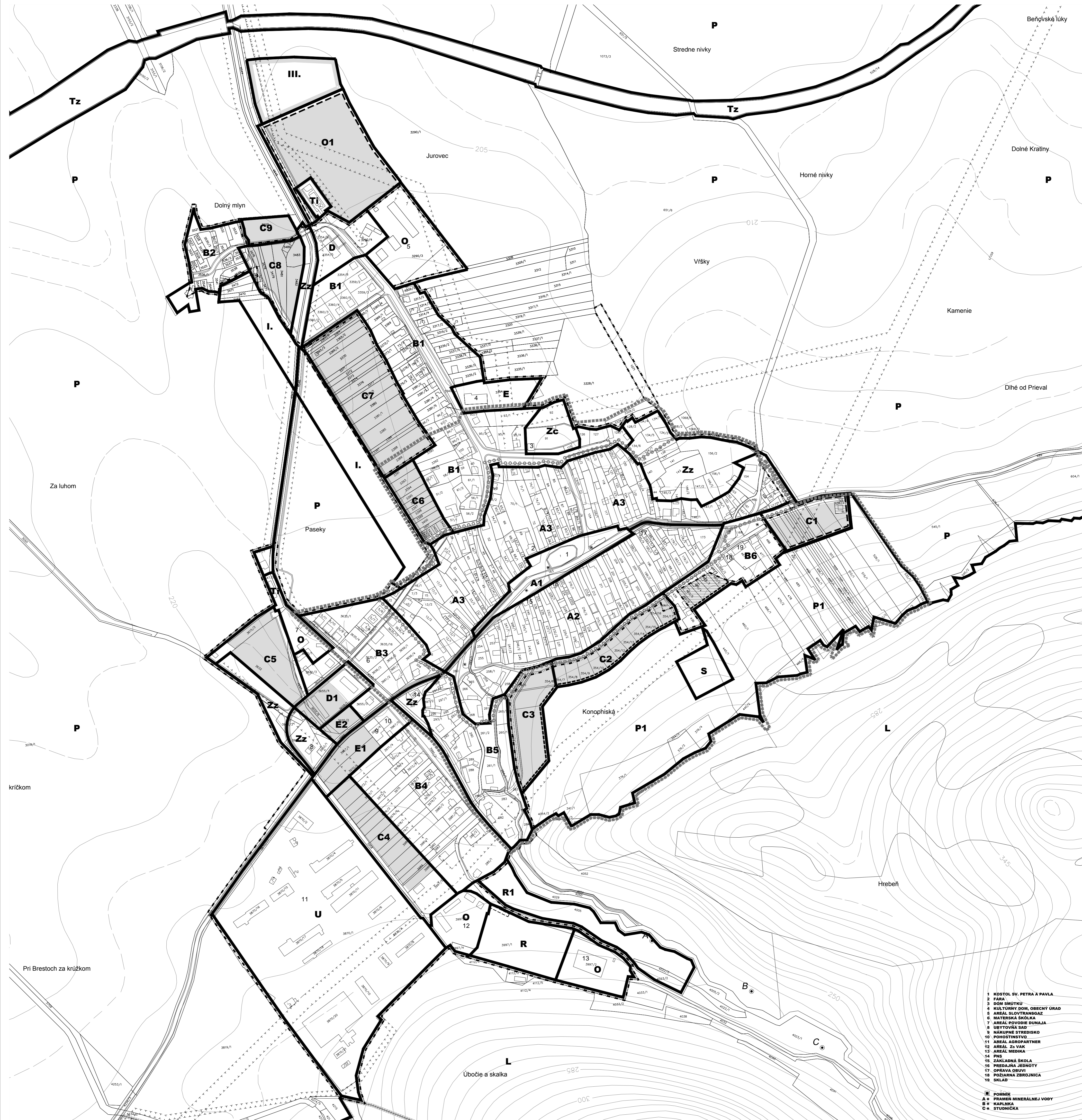



ÚZEMNÝ PLÁN OBCE PLAVECKÝ PETER - ČISTOPIS

VÝKRES REGULÁCIE




- 1 KOSTOL SV. PETRA A PAVLA
- 2 FARA
- 3 DOM SMŮTKU
- 4 KULTURNÝ DOM, OBECNÝ ÚRAD
- 5 AREÁL SLOVTRANSOAZ
- 6 MATERSKÁ ŠKOLA
- 7 AREÁL PODOBIE DUNAJA
- 8 ÚBYTOVÁ SÁD
- 9 NÁKUPNÉ STREDISKO
- 10 POKOŠTINSTVO
- 11 AREÁL AGROPARTNER
- 12 AREÁL Zs VAK
- 13 AREÁL MEDKA
- 14 PNS
- 15 ZÁKLADNÁ ŠKOLA
- 16 PREDAJNA JEDNOTY
- 17 OPRAVA OBUVI
- 18 POZIČNÁ ZBEROJNICA
- 19 SKLAD

STAV	NÁVRH LETAPA ILETAPA	VÝHLAD
— — — — —	— — — — —	HRANICA ZASTAVANÉHO ÚZEMIA K 1.1.1990
— — — — —	— — — — —	HRANICA ZASTAVANÉHO ÚZEMIA
○ ○ ○ ○ ○	○ ○ ○ ○ ○	HRANICA PAMIATKOVEJ REZERVÁCIE
— — — — —	— — — — —	OCHRANNÉ PÁSMO PAMIATKOVEJ REZERVÁCIE
— — — — —	— — — — —	ZASTAVNÉ ÚZEMIE MIMO VYMEDZENEJ HR. K 1. 1. 1990
— — — — —	— — — — —	ÚZEMIA POTREBNÉ RIEŠIŤ ÚPNZ RESP. ÚŠ
— — — — —	— — — — —	REGULÁCIA BLOKOV

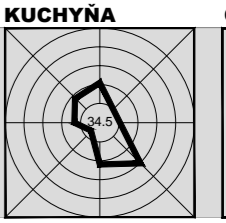
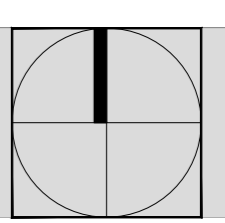
STAV	NÁVRH	VÝHLAD
A		VIDIECKE JADROVÉ ÚZEMIE
B	C	I.
D	D	OBYTNÉ ÚZEMIE RODINNÝCH DOMOV
E	E	OBYTNÉ ÚZEMIE BYTOVÝCH DOMOV
L		ÚZEMIE VYBAVENOSTI
L		LES
O	O	III.
O	O	ÚZEMIE VÝROBY, SLUŽIEB A SKLADOVÉHO HOSPODÁRSTVA
P		ÚZEMIA POLNOHOSPODÁRSKY VYUŽÍVANEJ KRAJINY
R		ÚZEMIA AREÁLOV A ZARIADENÍ REKREÁCIE, ŠPORTU A TELOVÝCHOVY
S		PLOCHY ZARIADENÍ ODPADOVÉHO HOSPODÁRSTVA
T		PLOCHY ZARIADENÍ DOPRAVNEJ A TECHNICKEJ INFRAŠTRUKTÚRY
U		ÚZEMIA PRE ROZVOJ POLNOHOSPODÁRSKEJ VÝROBY
Z		PARKOVO UPRÁVENÁ A IZOLAČNÁ ZELEN', CINTORINY

LEGENDA



ING M. KRUMPOLCOVÁ
ING V. KRUMPOLEC
ING ARCH V. VODNÝ
ING ARCH J. KRUMPOLEC

ING ARCH P. DEREVENEC
ING A. DEREVENCOVÁ
PhDr. L. SKRAK
ING J. KRÁLIK CSc



KUCHYŇA
ČÍSLO VÝKRESU
9
zmenšené
M 1 : 2 880