



ÚZEMNÝ PLÁN OBCE PLAVECKÝ PETER - ČISTOPIS

NÁVRH RIEŠENIA VEREJNÉHO TECHNICKÉHO VYBAVENIA - ZÁSOBOVANIE ENERGIAMI, TELEKOMUNIKÁCIE



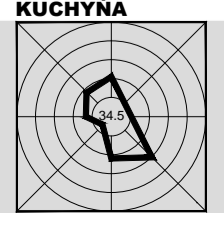
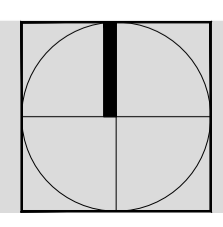
STAV	NÁVRH I. ETAPA II. ETAPA	VÝHLAD	LEGENDA
---	---	---	HRANICA ZASTAVANÉHO ÚZEMIA K 1.1.1990
---	---	---	HRANICA ZASTAVANÉHO ÚZEMIA
○ ○ ○ ○	○ ○ ○ ○	○ ○ ○ ○	HRANICA PAMIATKOVEJ REZERVÁCIE
■ ■ ■ ■	■ ■ ■ ■	■ ■ ■ ■	OCHRANNÉ PÁSMO PAMIATKOVEJ REZERVÁCIE
□	□	□	HRANICA POZEMKU
②	②	②	OZNAČENIE POZEMKU
■	■	■	ZASTAVANÁ PLOCHA
■	■	■	VODNÉ PLOCHY A TOKY

STAV	NÁVRH I. ETAPA II. ETAPA	VÝHLAD	LEGENDA
—	—	—	VN - 22kV VEDENIE - VZDUCH
- - -	- - -	- - -	VN - 22kV VEDENIE - ZEM
□	□	□	TRAFOSTANICA
- - -	- - -	- - -	NN - ROZVOD - ZEM
—	—	—	NN - PRÍPOJKA - ZEM+ELEKTROMER
- - -	- - -	- - -	VO - VEREJNÉ OSVETLENIE
—	—	—	SL - ROZVODY - TELEFÓN
—	—	—	PRÍPOJKA
—	—	—	STL - PLYNOVOD
—	—	—	PRÍPOJKA + REGULÁTOR + UZÁVER



ING M. KRUMPOLCOVÁ
 ING V. KRUMPOLEC
 ING ARCH V. VODNÝ
 ING ARCH J. KRUMPOLEC

ING ARCH P. DEREVENEC
 ING A. DEREVENCOVÁ
 PhDr L. SKRAK
 ING J. KRÁLIK CSc



KUCHYŇA
 ČÍSLO VÝKRESU
 1/2
6A
 zmenšené
 M 1 : 1 500