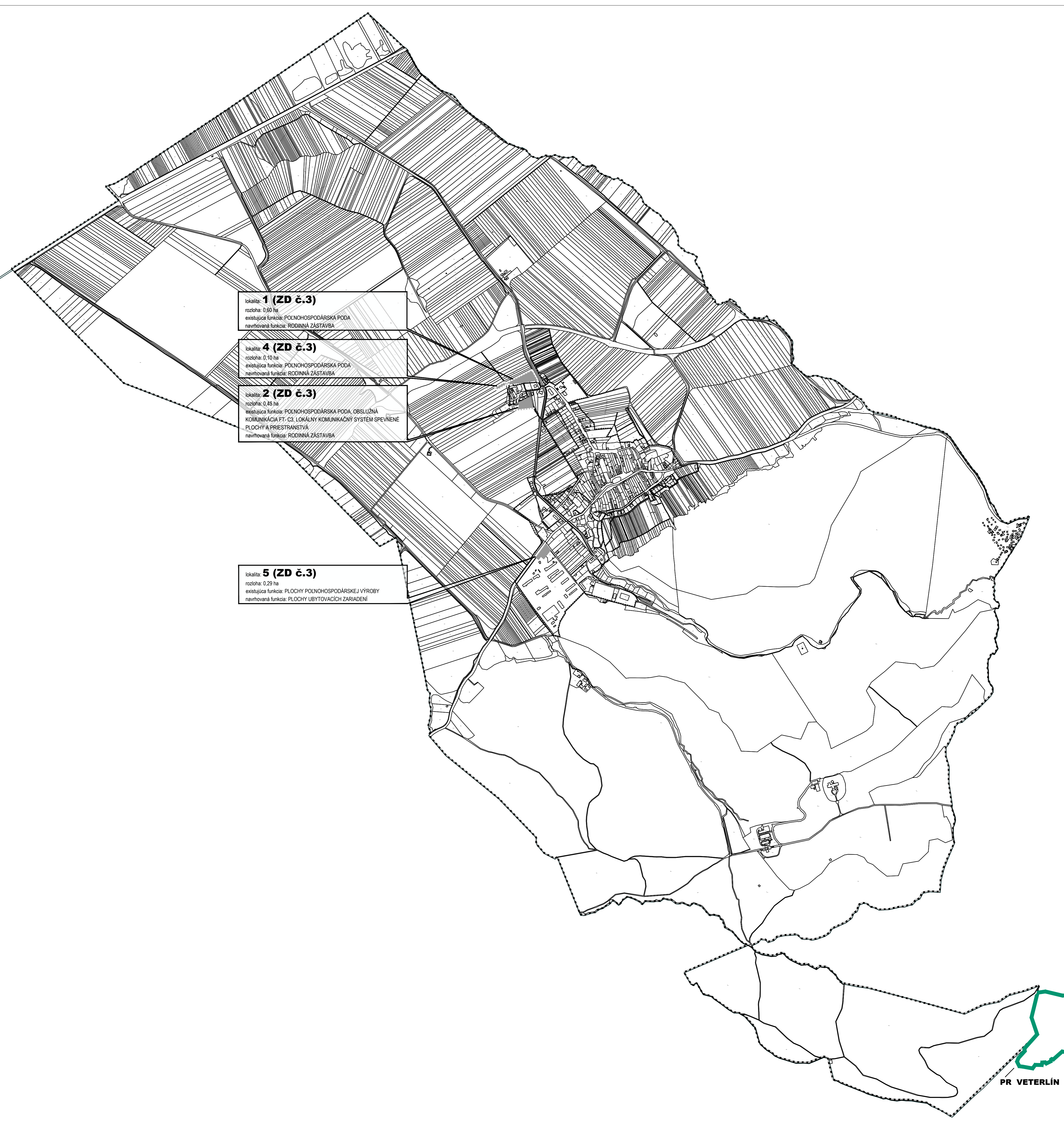


ÚZEMNÝ PLÁN OBCE PLAVECKÝ PETER - ZMENY A DOPLNKY č.3 - ČISTOPIS

VÝKRES OCHRANY PRÍRODY A TVORBY KRAJINY A PRVKOV ÚSES



lokality: **1 (ZD č.3)**
 rozloha: 0,60 ha
 existujúca funkcia: POĽNOHOSPODÁRSKA PODA
 navrhovaná funkcia: RODINNÁ ZÁSTAVBA

lokality: **4 (ZD č.3)**
 rozloha: 0,10 ha
 existujúca funkcia: POĽNOHOSPODÁRSKA PODA
 navrhovaná funkcia: RODINNÁ ZÁSTAVBA

lokality: **2 (ZD č.3)**
 rozloha: 0,45 ha
 existujúca funkcia: POĽNOHOSPODÁRSKA PODA, OBSLUŽNÁ
 KOMUNIKÁCIA FT-C3, LOKÁLNY KOMUNIKAČNÝ SYSTÉM SPEVNENÉ
 PLOCHY A PRIESTRANSTVÁ
 navrhovaná funkcia: RODINNÁ ZÁSTAVBA

lokality: **5 (ZD č.3)**
 rozloha: 0,29 ha
 existujúca funkcia: PLOCHY POĽNOHOSPODÁRSKEJ VÝROBY
 navrhovaná funkcia: PLOCHY UBYTOVACÍCH ZARIADENÍ

PR VETERLÍN

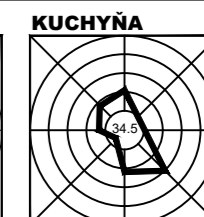
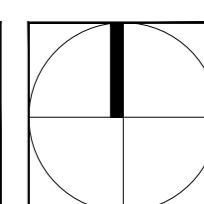
STAV	NÁVRH LETAPA ILETAPA	VÝHLAD
-----	-----	HRANICA KATASTRA
-----	-----	HRANICA ZASTAVANÉHO ÚZEMIA K 1.1.1990
-----	-----	HRANICA ZASTAVANÉHO ÚZEMIA

-----	-----	RODINNÁ ZÁSTAVBA
-----	-----	PLOCHY UBYTOVACÍCH ZARIADENÍ
-----	-----	CHRÁNENÉ ÚZEMIE

LEGENDA

SCHVAĽOVACIA DOLOŽKA
 SCHVAĽOVACÍ ORGÁN
 OBECNÉ ZASTUPITEĽSTVO V OBCI PLAVECKÝ PETER
 ČÍSLO UZNESENIA 27/2023
 DÁTUM SCHVÁLENIA 27.09.2023

STAROSTKA OBCE
 MGR. JOZEFÍNA BARTOŇOVÁ



4

zmenšené
 M 1 : 10 000